

Nr kancelaryjny : GK.6621.2. 445 2015

WYPIS Z REJESTRU GRUNTÓW

z dnia: 2015-06-09

Jednostka rejestrowa : G.103

Lp	Podmiot ewidencyjny	Charakter własności / władania	Udział
1	Skarb Państwa	Własność	1/1
2	TAURON Dystrybucja Spółka Akcyjna Jasnogórska 11; 30-390 Kraków;	Użytkowanie wieczyste	1/1

Nr działki	Położenie działki	Opis użytku	Oznaczenie użytków i konturów klasyfikac.	Pow. użytku [ha]	Pow. działki [ha]	Nr KW lub inny dokument własności
4141		Inne tereny zabudowane	Bi	0.1331	0.1331	KR2E/00013758/3
Id działki: 121304_4.0007.4141		Wartość gruntów:				

Razem powierzchnia działek :

0.1331 ha

Słownie : jeden tysiąc trzysta trzydzieści jeden m. kwadr.

Wypis zawiera dane według stanu na dzień : 2015-06-09

Sporządził : Weronika Sokół



Dokument niniejszy jest przeznaczony do dokonywania wpisu w księdze wieczyste

Z up. BURMISTRZA

inż. Weronika Sokół
Referent Wydziału Geodezji i Kartografii

2015-06-09

(imię i nazwisko osoby reprezentującej organ

Nr kancelaryjny : GK.6621.2. 445 .2015

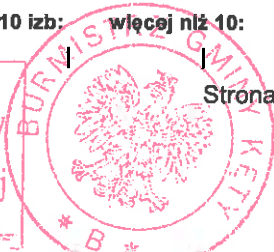
WYPIS Z REJESTRU BUDYNKÓW

z dnia: 2015-06-09

Jednostka rejestrowa : B.26

Lp.	Podmiot ewidencyjny	Charakter własności / władania	Udział			
1	TAURON Dystrybucja Spółka Acyjna Jasnogórska 11; 30-390 Kraków;	własność	1/1			
Nr ewid. bud.	Działka	Adres budynku	Rodzaj wg. KŚT: Główna fun. bud.: Inna fun. bud.:	Liczba kondyg. nad/pod ziemią	Rok zak. bud.: Rok zak. przeb.: Data odd. do uż.:	Nr KW lub inny dok.
4141;1	4141	Kęty Adama Mickiewicza 13	Budynki biurowe Siedziba firmy lub firm	4/0	1960	KR2E/00013758/3
<p>Id budynku:121304_4.0007.4141.1_BUD Status budynku: Wybudowany St. pewn. ust. daty bud.:</p> <p>Wartość: 0 () St. pewn. ust. daty przebud.:</p> <p>Materiał : MUR Stan użyt. bud.: Data rozbiórki:</p> <p>Rej. zabytków: Klasa wg. PKOB: Budynki biurowe Przyczyna rozbiórki:</p> <p>Pow zabud. [m2] 452.00</p> <p>Pow. użytk. [m2] lokali: Powierzchnia lokali wyodrębn.: Powierzchnia lokali niewyodrębn.:</p> <p>Pow. użytk. [m2] pom. przynależ.: Powierzchnia pom. przyn. lokali:</p> <p>Pow. użyt. z obmiarów: Pow. użyt. ust. na podst. projektu:</p> <p>Liczba ujawnionych samodzielnych lokali: 0</p> <p>Lokale odrębne:</p> <p>Ilość mieszkań o określonej liczbie izb: Łączna liczba izb w budynku:</p> <p>1 izba: 2 izby: 3 izby: 4 izby: 5 izb: 6 izb: 7 izb: 8 izb: 9 izb: 10 izb: więcej niż 10:</p>						
4141;2	4141	Kęty Adama Mickiewicza 13	Budynki transportu i łączności	1/0	2001	KR2E/00013758/3
<p>Id budynku:121304_4.0007.4141.2_BUD Status budynku:</p> <p>Wartość: 0 () St. pewn. ust. daty bud.:</p> <p>Materiał : MUR Stan użyt. bud.: St. pewn. ust. daty przebud.:</p> <p>Rej. zabytków: Klasa wg. PKOB: Data rozbiórki:</p> <p>Pow zabud. [m2] 104.00 Przyczyna rozbiórki:</p> <p>Pow. użytk. [m2] lokali: Powierzchnia lokali wyodrębn.: Powierzchnia lokali niewyodrębn.:</p> <p>Pow. użytk. [m2] pom. przynależ.: Powierzchnia pom. przyn. lokali:</p> <p>Pow. użyt. z obmiarów: Pow. użyt. ust. na podst. projektu:</p> <p>Liczba ujawnionych samodzielnych lokali: 0</p> <p>Lokale odrębne:</p> <p>Ilość mieszkań o określonej liczbie izb: Łączna liczba izb w budynku:</p> <p>1 izba: 2 izby: 3 izby: 4 izby: 5 izb: 6 izb: 7 izb: 8 izb: 9 izb: 10 izb: więcej niż 10:</p>						

Dokument niniejszy jest przeznaczony
do dokonywania wpisu w księdze wieczystej



Razem :	5/0	556.00	0		
---------	-----	--------	---	--	--

Wypis zawiera dane według stanu na dzień : 2015-06-09

Sporządził : Weronika Sokół

Dokument niniejszy jest przeznaczony do dokonywania wpisu w księdze wieczystej

Urząd Gminy Kęty
 Wydział Geodezji i Kartografii
 Gminny Ośrodek Dokumentacji
 Geodezyjnej i Kartograficznej
 Adres do korespondencji:
 32-650 Kęty, Rynek 7

Z up. BURMISTRZA

Weronika Sokół
 inż. Weronika Sokół

2015-06-09.....

Referent Wydziału Geodezji i Kartografii

(imię i nazwisko osoby reprezentującej organ)



Inwentaryzacja geodezyjna

budynków oraz ogrodzenia znajdujących się na działce nr 4141 w Kętach przy ul. Mickiewicza 13.

Woj.: małopolskie
Powiat: oświęcimski
Jedn. ewid.: 121304_4 Kęty miasto
Obręb: 121304_4.0007 Kęty Stare Miasto

USŁUGI GEODEZYJNE

Marcin Fabia

32-650 Kęty, ul. Św. M. Kolbego 9a
tel. 604 57 27 89

NIP 549-120-13-99 REGON 120809065

KW KR2E/00013758/3,
jedn. rej. 103

Własność: Skarb Państwa

Użytkowanie wieczyste: TAURON Dystrybucja Spółka Akcyjna
siedz. ul. Jasnogórska 11, 30-390 Kraków

dz. 4141 Bi.....0,1331 ha

id.dz.121304_4.0007.4141

działka zabudowana budynkami:

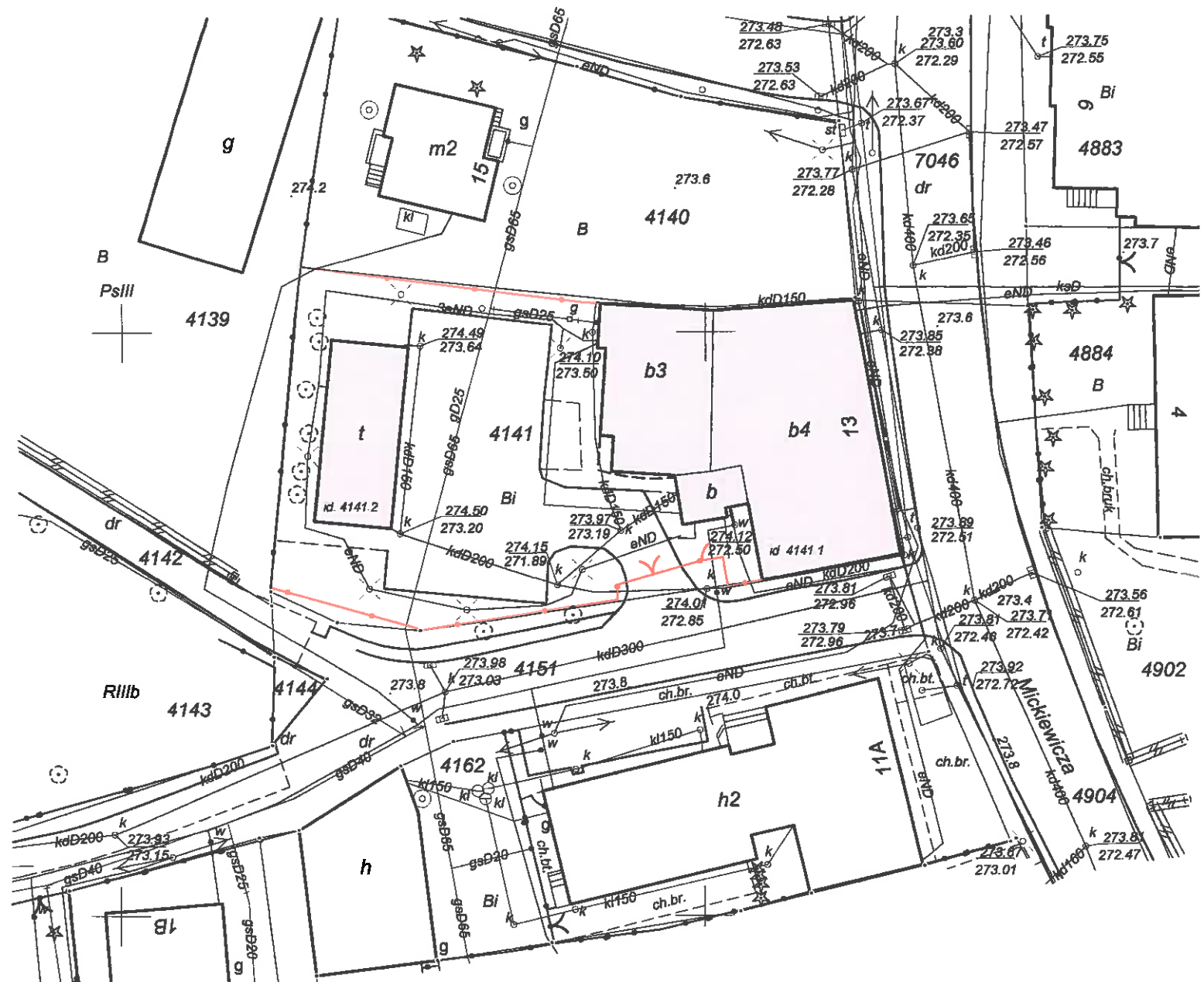
121304_4.0007.4141.1

121304_4.0007.4141.2

mapa zasadnicza

skala 1 : 500

sekcja: 6.121.31.10.4.2



Legenda:

pomierzone ogrodzenie o łącznej długości 72,30 mb.

Kęty, dn. 12.05.2015r.
Wykonał:

GEODETA UPRAWNIONY

Fabia
Marcin Fabia
nr upraw. 21634

Poświadczam, że niniejszy dokument został opracowany w wyniku prac geodezyjnych i kartograficznych, których rezultaty zawiera operat techniczny wpisany do ewidencji materiałów państwowego zasobu geodezyjnego i kartograficznego

Organ prowadzący państwowy zasób geodezyjny i kartograficzny	BURMISTRZ GMINY KĘTY
Identyfikator ewidencyjny materiału zasobu - operatu technicznego	P.121304.2015.224
Data wpisania operatu technicznego do ewidencji materiałów zasobu	21.05.2015
Imię, nazwisko i podpis osoby reprezentującej organ	Z up. BURMISTRZA <i>imi. Wierosława Sokół</i>

Referent Wydziału Geodezji i Kartografii

Inwentaryzacja geodezyjna

budynków oraz ogrodzenia znajdujących się na działce nr 4141 w Kętach przy ul. Mickiewicza 13

Woj.: małopolskie
Powiat: oświęcimski
Jedn. ewid.: 121304_4 Kęty miasto
Obręb: 121304_4.0007 Kęty Stare Miasto

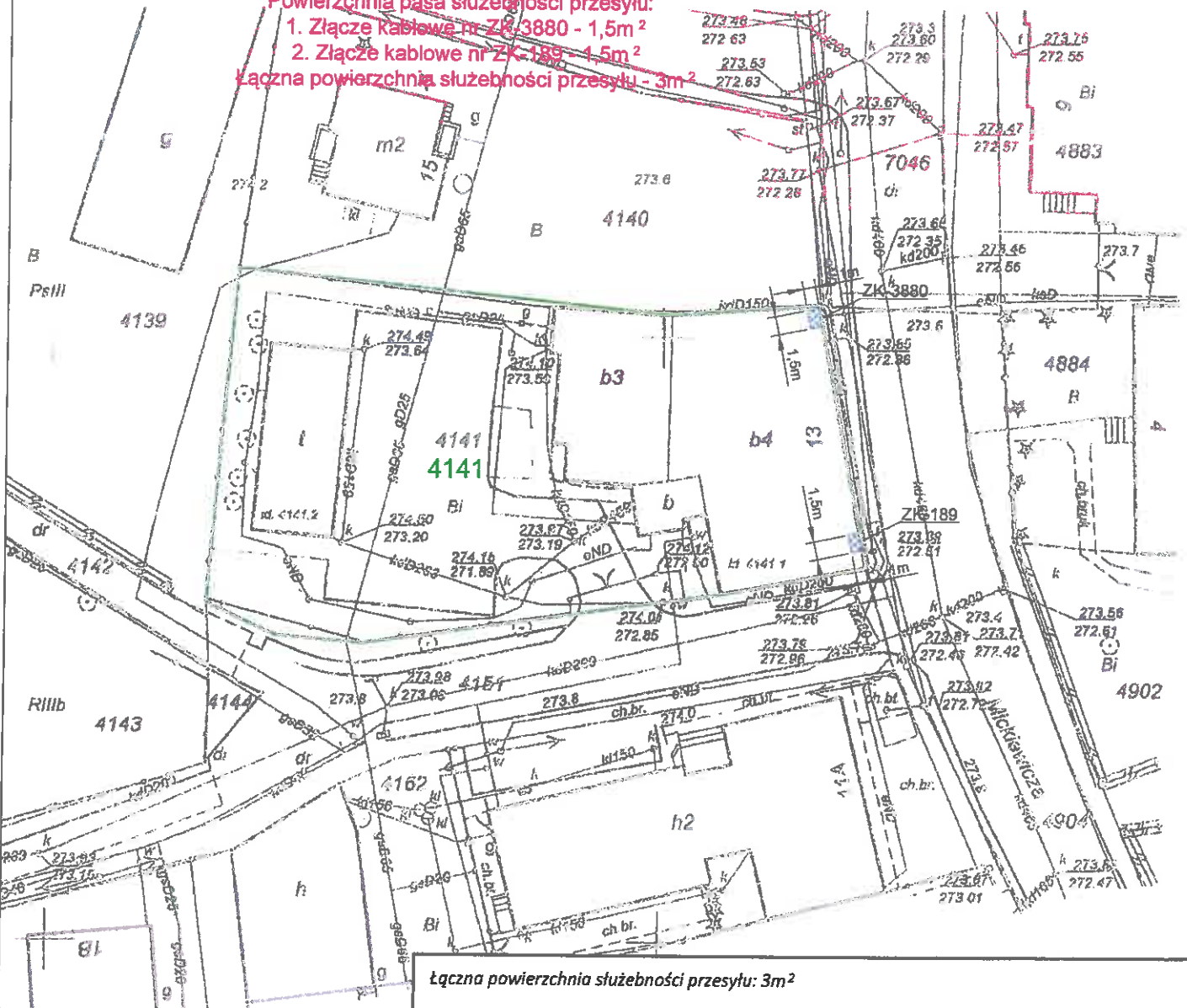
KW KR2E/00013758/3,
jedn. rej. 103
Własność: Skarb Państwa
Użytkownika wieczyste: TAURON Dystrybucja Spółka Akcyjna
siedz. ul. Jasnogórska 11, 30-380 Kraków

dz. 4141 Bi. ... 0.1331 ha
id dz. 121304_4.0007.4141

działka zabudowana budynkami
121304_4.0007.4141.1
121304_4.0007.4141.2

mapa zasadnicza
skala 1:500
sekcja: 6.121.31.10.4.2

Powierzchnia pasa służebności przesyłu:
1. Złącze kablowe nr ZK-3880 - 1,5m²
2. Złącze kablowe nr ZK-189 - 1,5m²
Łączna powierzchnia służebności przesyłu - 3m²



Łączna powierzchnia służebności przesyłu: 3m²

Legenda:

- granica działek
- pas służebności przesyłu

Położenie: Kęty, p.gr. 4141
Objekt: Złącza kablowe niskiego napięcia

Plan ustanowienia służebności przesyłu

Skala
1:500

Opracował	Imię i nazwisko	Data	Podpis	Nr rys.
	inż. Tomasz Koziol	wrzesień 2015		E-1

Kęty, dn. 12.05.2015r.
Wykonel: